# Auekurier

Amtsblatt der Stadt Heringen/Helme

Ausgabe Nr. 5/2023 Freitag, den 29.09.2023

# AMTLICHER TEIL

## *ÖFFENTLICHE BEKANNTMACHUNG*

**Berichtigung des Flächennutzungsplanes der Stadt Heringen / Helme im Ergebnis der Aufstellung der 1. Änderung des Bebauungsplanes Nr. 3 „Kleines Feld / Straße der Einheit“ der Stadt Heringen / Helme im beschleunigten Verfahren nach § 13a BauGB**
**hier: Bekanntmachung der 1. Berichtigung des Flächennutzungsplanes**

Der Stadtrat der Stadt Heringen / Helme hat in seiner Sitzung am 15.04.2010 den Satzungsbeschluss zur Aufstellung der 1. Änderung des Bebauungsplanes Nr. 3 „Kleines Feld / Straße der Einheit“ nach Prüfung und Abwägung der abgegebenen Stellungnahmen gefasst.

Die erforderlichen Plan- und Verfahrensunterlagen wurden dem Landratsamt Nordhausen am 17.05.2010 (Posteingangsbestätigung vom 18.05.2010) zur Prüfung vorgelegt. Seitens des Landratsamtes wurden gemäß Schreiben vom: 30.06.2010 (Az: 00338-10-10) innerhalb der Frist gemäß § 21 (3) ThürKO keine Beanstandungen geltend gemacht. Daraufhin wurde der o.a. Satzungsbeschluss am 15.07.2010 ortsüblich bekannt gemacht und trat damit in Kraft.

Im Zuge der Aufstellung der 1. Änderung des Bebauungsplanes Nr. 3 „Kleines Feld / Straße der Einheit“ wurde der Flächennutzungsplan der Stadt Heringen / Helme durch eine Berichtigung gemäß § 13a (2) Nr.2 BauGB angepasst.

Diese 1. Berichtigung des Flächennutzungsplanes der Stadt Heringen / Helme wird hiermit bekannt gemacht.

Die Planzeichnung der 1. Flächennutzungsplanberichtigung ist Bestandteil der o.a. 1. Änderung des Bebauungsplanes Nr. 3 „Kleines Feld / Straße der Einheit“ und ist mit diesem an nachfolgenden Stellen einzusehen:

Im Internet auf der ***Homepage der Stadt Heringen / Helme*** unter: https://www.stadt-heringen.de/bauleitplanung.html

und ***im Bauamt der Stadt Heringen / Helme,*** Straße der Einheit 100, 99765 Heringen / Helme zu den Öffnungszeiten:

| | |
|---|---|
| Montag | 09:00 Uhr bis 12:00 Uhr |
| Dienstag | 09:00 Uhr bis 12:00 Uhr und 13:00 Uhr bis 18:00 Uhr |
| Mittwoch | geschlossen |
| Donnerstag | 09:00 Uhr bis 12:00 Uhr und 13:00 Uhr bis 15:00 Uhr |
| Freitag | 09:00 Uhr bis 12:00 Uhr |

Matthias Marquardt
Bürgermeister

***Anlage: Plan der Berichtigung***

# 1. Berichtigung des Flächennutzungsplanes der Stadt Heringen gem. § 13a (2) Nr. 2 BauGB

Legende

Grenze der 1. Berichtigung des Flächennutzungsplanes der Stadt Heringen

SO-E Sondergebiet großflächiger Einzelhandel gem. § 1 (2) Nr. 10 BauNVO

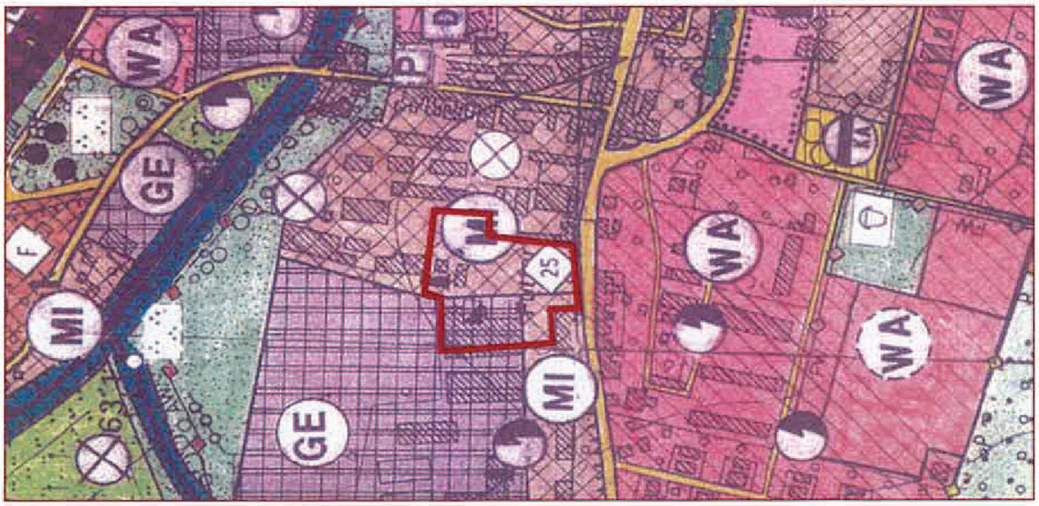


Auszug aus dem wirksamen Flächennutzungsplan der Stadt Heringen

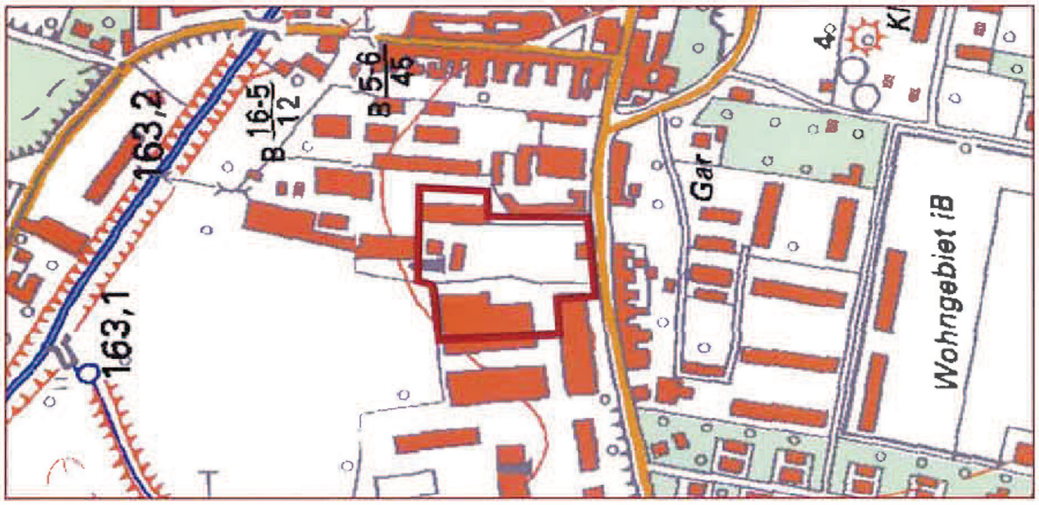


Übersichtsplan

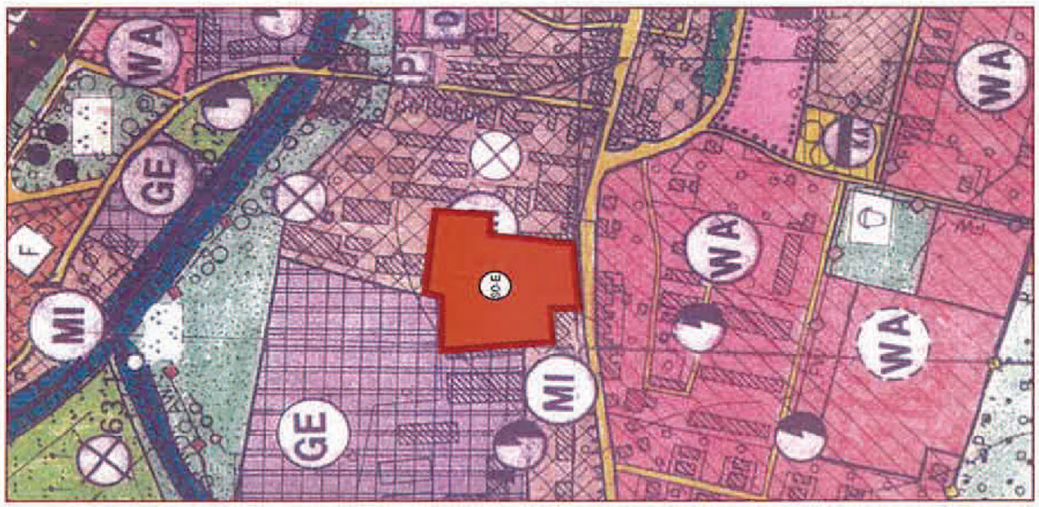


1. Berichtigung des wirksamen Flächennutzungsplanes der Stadt Heringen


## Impressum:

**Herausgeber:** Stadt Heringen/Helme
**Redaktion:** Hauptamt
**Anschrift:** OT Heringen, Straße der Einheit 100, 99765 Heringen/Helme
**Telefon:** 036333 67243
**Telefax:** 036333 67273
**E-Mail** info@stadt-heringen.de

**Internet:** www.stadt-heringen.de
**Herstellung & Verteilung:** REGIONALE-Verlag, OT Auleben Eichenbielsgraben 1, 99765 Heringen/H.

Bezugsmöglichkeiten und -bedingungen:
Das Amtsblatt für die Ortsteile der Stadt Heringen/Helme erscheint in unregelmäßigen Abständen. Es wird an alle erreichbaren Haushalte der Stadt Heringen/Helme kostenlos verteilt.
Des Weiteren besteht die Möglichkeit, das Amtsblatt einzeln im Sekretariat der Stadt Heringen/Helme für 1,00 € zu beziehen.