






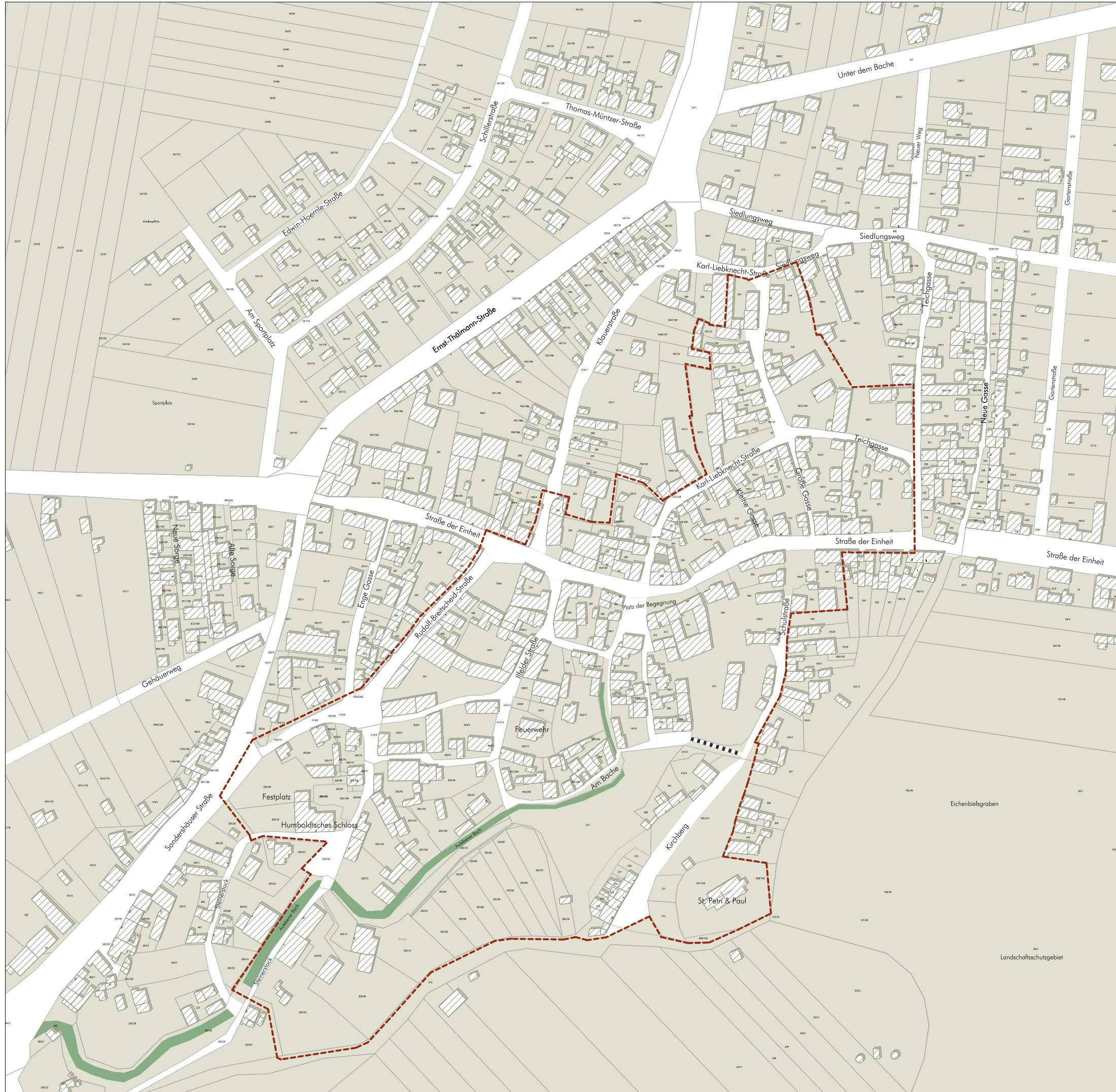
ANLAGE 1

ABGRENZUNG SANIERUNGSGEBIET

 Abgrenzung Sanierungsgebiet
"Historischer Ortskern Auleben"
nach § 142 Abs. 1 BauGB

SONSTIGES

-  Treppenanlage
-  Offener Bachlauf
-  Flurstücke
-  Gebäudebestand



Abgrenzung Sanierungsgebiet (Anlage 1)
VU Auleben

	Wilke Stadtplanungsbüro Dr. Uwe Wilke Architekt und Stadtplaner Alfred - Hess - Straße 40 99094 Erfurt	buero.wilke@erfurt-partner.de Fon 0361 22875 - 0 Fax 0361 22875 - 21	01 Zeichn.-Nr. 02.11.2023 Maßstab 1:2500
	Stadt Heringen/Helme Straße der Einheit 100, 99765 Heringen/Helme	info@stadt-heringen.de Fon 036333-672 0 Fax 036333-672 27	U:\Projekte\Sanierung\Auleben_UV Vorschau VU_Plane_S12 Datum Laura Herleth Herleth